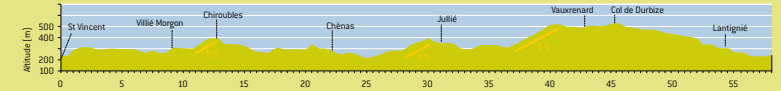















5.2. Les Crus du Beaujolais



Se juxtaposant en partie à la boucle 5.1 des Balcons du Beaujolais jusqu'à Chénas, ce circuit de petite montagne vous mènera à travers les contreforts du Haut Beaujolais. Arrivé au Col de Durbize (543 m), **vous surplombez toute la vallée de la Saône. Panorama garanti.**

Niveau de difficulté : 3
Distance : 58 km
Durée : 3h30
Dénivelés cumulés : 787 m
Altitude mini : 230 m
Altitude maxi : 540 m

-  Point de départ
-  Col
-  Sommet
-  Point de vue, table d'orientation
-  Eglise
-  Chapelle remarquable, château
-  Autre élément remarquable
-  Musée
-  Parking
-  Aire de pique-nique
-  Point d'eau potable
-  Point de réparation cycles
-  Office de Tourisme Syndicat d'Initiative